

527.000


527.500


528.000


528.500


4.657.500

4.657.000

 Rodal 505: Rodal de corta de piñeiro do País, total superficie 2,1074 has. rodal 05 do cantón 005 do cuartel 001.

 Rodal 506: Rodal de corta de piñeiro do País, total superficie 1,6600 has. rodal 06 do cantón 005 do cuartel 001.

 Límite dos rodais de corta.

 Límite do monte.

COORDENADAS UTM ETRS 89 HUSO 29

Rodal 505, con 1,5246 has na referencia catastral 36055A05500550, é dicir no polígono 55 parcela 550, tamén ten 0,5828 has na referencia catastral 36055A05500537, polígono 55 parcela 537.

Rodal 506, con 0,2338 has na referencia catastral 36055A05300002, é dicir no polígono 53 parcela 2, tamén ten 1,4262 has na referencia catastral 36055A05300003, polígono 53 parcela 3.

PROMOTOR: ENTIDADE LOCAL MENOR DE PAZOS DE REIS

Cortas da anualidade 2019 na Entidade Local Menor de Pazos de Reis, concello de Tui, Pontevedra.

Plano de localización dos rodais de corta.

ENXEÑEIRO TÉCNICO FORESTAL:
Marcos Angel Castro Rivera
 Colexiado nº 26 do C.O.E.T.F.G.

PLANO Nº 1

ESCALA:
 1 / 5.000

SINATURA:



DATA:
 05/11/2019